

Pohjois-Lapin maakuntakaava 2040

Heikin Juomusjärvet
Heeni Juonâsjávrááh

Väylä
Vävli

SL
4349

LK
8451

M-1

METSÄTALOUS- JA PORONHOITOVALTAINEN ALUE

Merkinnällä osoitetaan pääasiassa metsätalouteen ja poronhoitoon tarkoitettuja alueita, joita voidaan käyttää pääasiallista käyttötarkoitusta sanottavasti haittaamatta myös muihin tarkoituksiin.

Saamelaisten kotiseutualueella alueidenkäytön suunnittelussa turvataan saamelaisille alkuperäiskansana oikeus ylläpitää ja kehittää omaa kieltään ja kulttuuriaan.



ERITYISESTI PORONHOITOA VARTEN TARKOITETTU ALUE

Merkinnällä osoitetaan PHL 2 § 2.mom. mukaista aluetta.

Alueella olevaa valtion maata ei saa käyttää sillä tavoin, että siitä aiheutuu huomattavaa haittaa poronhoidolle. Valtion maan luovuttaminen tai vuokraaminen saa tapahtua vain sillä ehdolla, että maanomistajalla tai vuokramiehellä ei ole oikeutta saada korvausta porojen aiheuttamasta vahingosta.

mk-1



MAASEUDUN KEHITTÄMISEN KOHDEALUE, JOLLA KOROSTUU SAAMELAIS-KULTTUURI

Merkinnällä osoitetaan saamelaiskulttuuriin tukeutuvia maaseutuvyöhykkeitä, joihin kohdistuu alueidenkäytöllisiä kehittämistarpeita ja niiden yhteensovittamista.

Alueella tulee säilyttää ja kehittää monipuolisesti saamelaisten perinteisiä elinkeinoja, maaseutumatkailua, palveluja, asutusta ja kulttuuriympäristöä. Alueella tulee edistää saamelaiskulttuurille ja muulle paikalliselle perinteelle ominaisen maankäytön ja rakentamisen säilyttämistä ja kehittämistä.


rs



RANTOJENSUOJELUOHJELMAN MUKAINEN ALUE

Merkinnällä osoitetaan rantojensuojeluohjelman mukainen alue.

LK



JÄÄMEREN KÄYTÄVÄ

Merkinnällä osoitetaan valtakunnallisesti tärkeä kansainvälinen kehittämisskäytävä.

Käytävää kehitetään kansainvälisenä liikennekäytävänä, jonka maankäytön suunnittelussa tulee kiinnittää erityistä huomiota liikenteen sujuvuuteen ja turvallisuuteen, liikenteen ja matkailun palveluihin, liikenneympäristön laatuun sekä luonnon-, maiseman- ja kulttuuriympäristöarvoihin. Maankäytön suunnittelussa on otettava huomioon korkealuokkaisten liikenneyhteyksien sekä energia- ja tietoliikennejohtojen tilavaraukset sekä rajoitukset ympäröivälle maankäytölle.

Saamelaisten kotiseutualueella alueidenkäytön suunnittelussa turvataan saamelaisille alkuperäiskansana oikeus ylläpitää ja kehittää omaa kieltään ja kulttuuriaan.

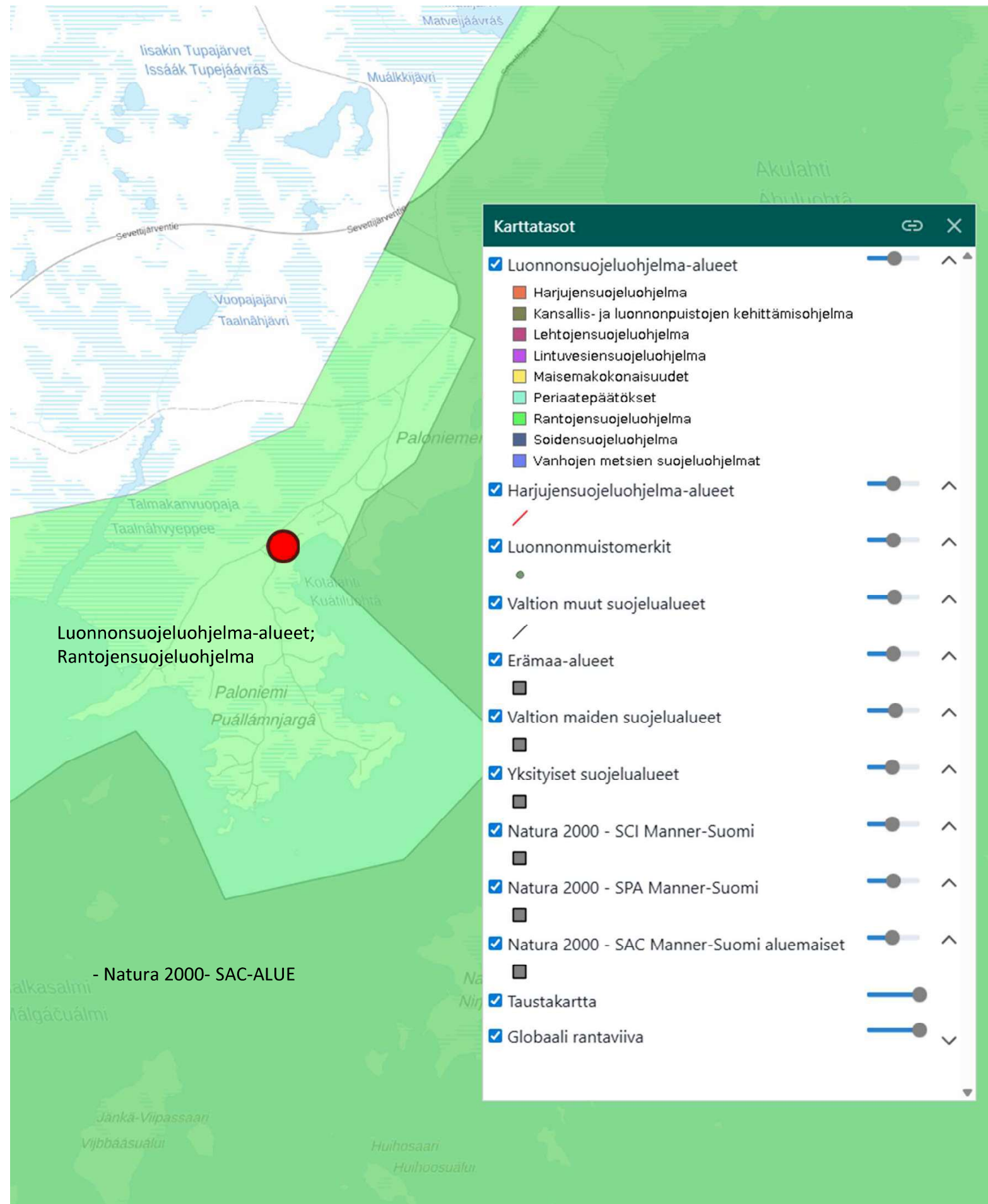


TÄRKEÄ TAI VEDENHANKINTAAN SOVELTUVA POHJAVESIALUE

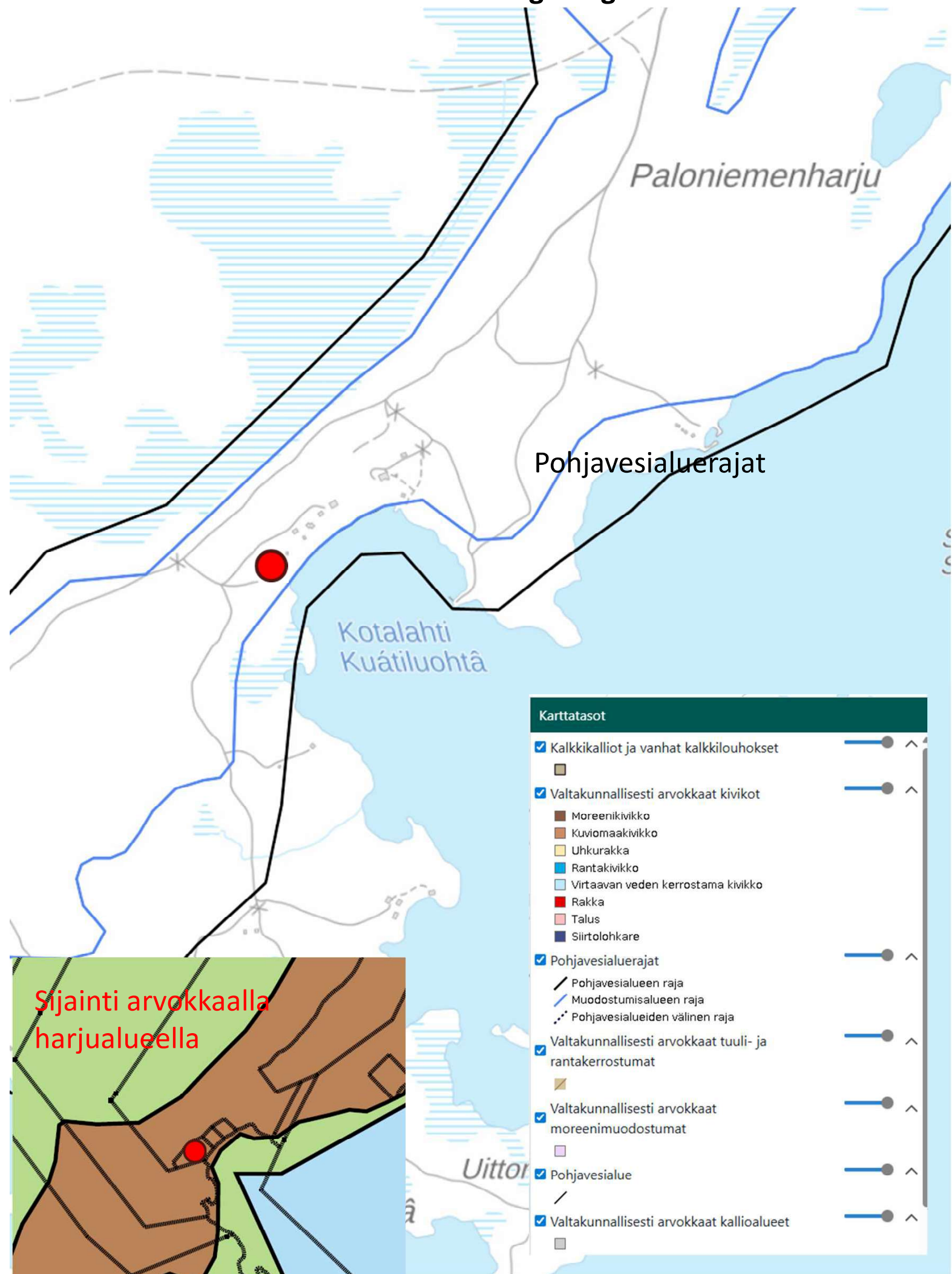
Merkinnällä osoitetaan pohjavesialueet, jotka ovat ominaisuuksiltaan arvokkaita ja jotka voivat olla tai ovat yhdyskuntien vedenhankinnan kannalta tärkeitä.

Alueiden käyttö ja aluetta koskevat toimenpiteet on suunniteltava siten, että pohjaveden laatu, määrä tai käyttökelpoisuus vedenhankintaan eivät niiden vaikutuksesta heikene.

Suojelualueet



Valtakunnallisesti arvokkaat geologiset alueet:



Sijainti arvokkaalla harjualueella