

Selkäjärvenvaara  
Selgijávrrááváárááš

Kutujärvi

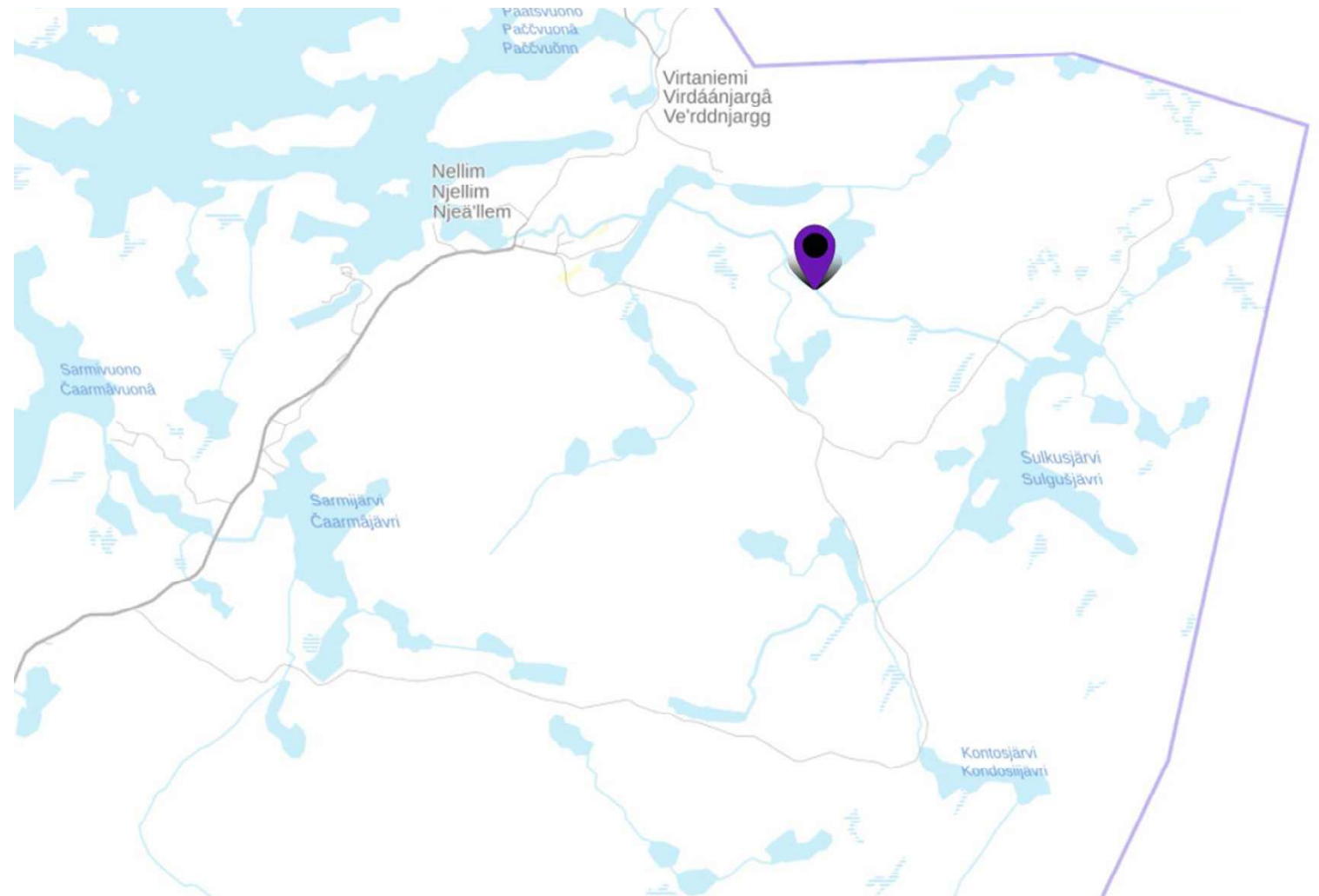
Kodojärvyeppee

Kalliolompola

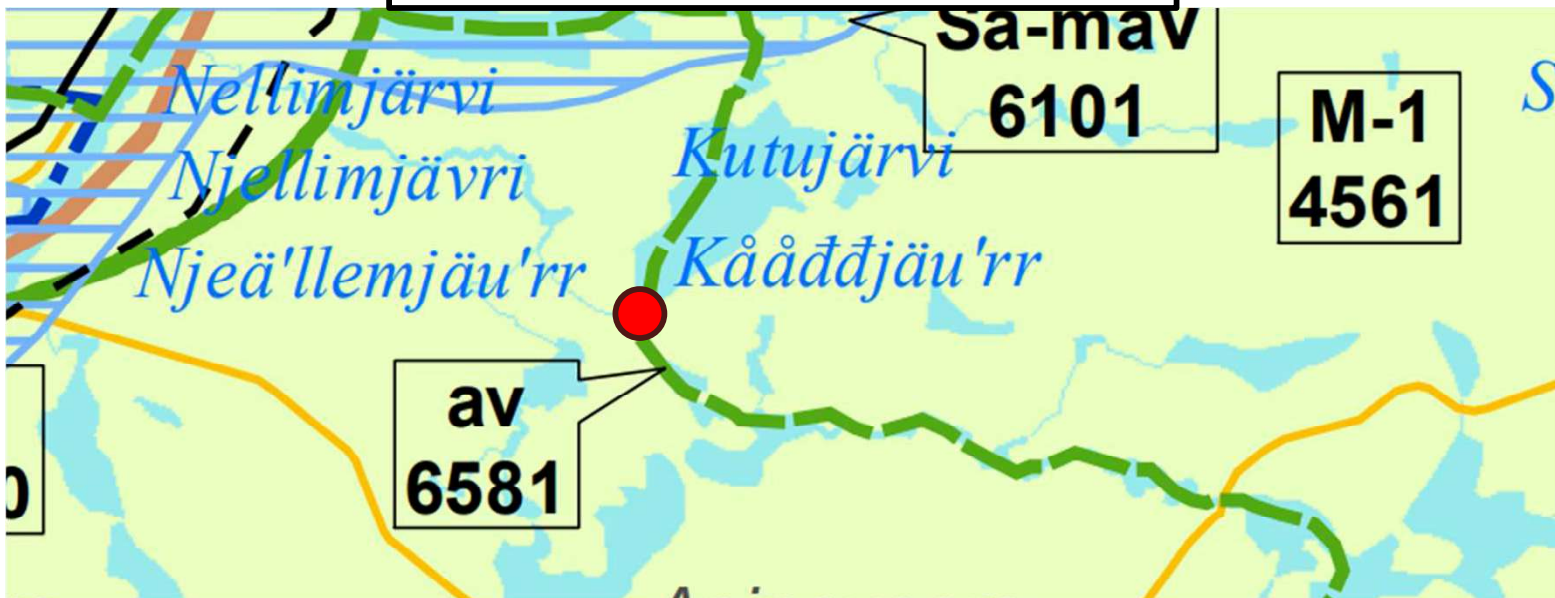
619g


619b

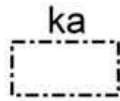
järvi  
ijävi





# Pohjois-Lapin maakuntakaava 2040



	<p><b>METSÄTALOUS- JA PORONHOITOVALTAINEN ALUE</b>  <b>Merkinnällä osoitetaan pääasiassa metsätalouteen ja poronhoitoon tarkoitettuja alueita, joita voidaan käyttää pääasiallista käyttötarkoitusta sanottavasti haittaamatta myös muihin tarkoituksiin.</b>  <i>Saamelaisten kotiseutualueella alueidenkäytön suunnittelussa turvataan saamelaisille alkuperäiskansana oikeus ylläpitää ja kehittää omaa kieltään ja kulttuuriaan.</i></p>
---	--

	<p><b>KOLTTA-ALUE</b>  <b>Merkinnällä osoitetaan kolttia-alue.</b>  <i>Kolttia-alueella valtion ja kunnan viranomaisten on varattava kolttien kyläkokoukselle tilaisuus lausunnon antamiseen kolttasaamelaisten elinkeinoja ja elinolosuhteita koskevissa laajakantoisissa ja periaatteellisissa asioissa.</i></p>
---	--

	<p><b>ERITYISESTI PORONHOITOA VARTEN TARKOITETTU ALUE</b>  <b>Merkinnällä osoitetaan PHL 2 § 2.mom. mukaista aluetta.</b>  <i>Alueella olevaa valtion maata ei saa käyttää sillä tavoin, että siitä aiheutuu huomattavaa haittaa poronhoidolle. Valtion maan luovuttaminen tai vuokraaminen saa tapahtua vain sillä ehdolla, että maanomistajalla tai vuokramiehellä ei ole oikeutta saada korvausta porojen aiheuttamasta vahingosta.</i></p>
---	--

	<p><b>ARVOKAS VESISTÖ</b>  <b>Merkinnällä osoitetaan valtakunnallisesti uhanalaisen eliölajiston, luonnon monimuotoisuuden ylläpidon ja kalastuksen kannalta erityisen arvokkaita virtavesistöjä.</b>  <i>Vesistöalueen ympäristön suunnittelussa ja käytössä on huolehdittava, ettei vesistöjen tilaan vaikuttavissa toimenpiteissä vesistön erityisiä luonnon- ja kalastusarvoja heikennetä.</i></p>
---	--

<b>Merkintä:</b>	av 6581	<b>Kunta:</b> INARI
<b>Päiväys:</b>	11.9.2019	
<b>Alueen nimi:</b>	INARIJÄRVEN VESISTÖ	
<b>Sijainti ja kuvaus:</b>	Arvokas vesistö -merkintä Lapin maakuntakaavassa perustuu kaavassa osoitettujen vesistöjen lohi- ja taimenkantojen suojelubiologiseen ainutlaatuisuuteen sekä Suomen että maailmalaajuisissa perspektiivissä. Arvokas vesistö -merkintä osoitetaan Inarijärven vesistön osalta kalapopulaatioilla: Inarijärvi siihen laskevine jokineen, sivujoet mukaan luettuna. Inarijärven vesistöistä merkinnällä on osoitettu seuraavat joet: Ivalojoeki, Lemmenjoki, Vaskojoki, Kirakkajoki, Repojoeki, taimenjoki, Appisjoki, Sotajoki, Tolosjoki, Nangujoki, Nellimjoki, Kaamasjoki, Siuttajoki ja Niipijoki.	
<b>Varausperuste:</b>	Valtakunnallisesti uhanalaisen eliölajiston, luonnon monimuotoisuuden ylläpidon ja kalastuksen kannalta erityisen arvokas virtavesistö.	
<b>Kehittämisperiaate:</b>	Turvataan vesistön erityiset luonnon- ja kalastusarvot.	

# Suojelualueet

Selkjärvenvaara

Seljijávrrááváarááš

Kodojávrvyeppee

619g

619b

**Karttatasot**

- Natura 2000 - SAC Manner-Suomi aluemaiset
- Erämaa-alueet
- Harjijensuojeluohjelma-alueet
- Luonnonmuistomerkit
- Valtion muut suojelualueet
- Valtion maiden suojelualueet
- Yksityiset suojelualueet
- Natura 2000 - SCI Manner-Suomi
- Natura 2000 - SPA Manner-Suomi
- Luonnonsuojeluohjelma-alueet
  - Harjijensuojeluohjelma
  - Kansallis- ja luonnonpuistojen kehittämissuojeluohjelma
  - Lehtojensuojeluohjelma
  - Lintuvesiensuojeluohjelma
  - Maisemakokonaisuudet
  - Periaatepäätökset
  - Rantojensuojeluohjelma
  - Soidensuojeluohjelma
  - Vanhojen metsien suojeluohjelmat
- Taustakartta
- Globaali rantaviiva

# Valtakunnallisesti arvokkaat geologiset alueet:

