






<p>M-1</p>	<p>METSÄTALOUS- JA PORONHOITOVALTAINEN ALUE Merkinnällä osoitetaan pääasiassa metsätalouteen ja poronhoitoon tarkoitettuja alueita, joita voidaan käyttää pääasiallista käyttötarkoitusta sanottavasti haittaamatta myös muihin tarkoituksiin. <i>Saamelaisien kotiseutualueella alueidenkäytön suunnittelussa turvataan saamelaisille alkuperäiskansana oikeus ylläpitää ja kehittää omaa kieltään ja kulttuuriaan.</i></p>
------------	--

<p>Sa-maV</p>  <p>Sa-maV</p> 	<p>SAAMELAISKULTTUURI, KULTTUURIYMPÄRISTÖN JA/TAI MAISEMAN VAALIMISEN KANNALTA VALTAKUNNALLISESTI TÄRKEÄ ALUE TAI KOHDE. Merkinnällä osoitetaan saamelaiskulttuuriin liittyvät valtakunnallisesti arvokkaat maisema-alueet ja valtakunnallisesti merkittävät rakennetut kulttuuriympäristöt. <i>Alueen suunnittelussa on otettava huomioon kulttuuriympäristön ja maiseman ominaispiirteiden vaaliminen ja turvattava maisema- ja kulttuurihistoriallisten arvojen säilyminen.</i> <i>Kohteeseen tai alueeseen vaikuttavissa hankkeissa on alueelliselle vastuumuseolle varattava mahdollisuus lausunnon antamiseen.</i></p>
---	--

<p>mv</p> 	<p>MATKAILUN VETOVOIMA-ALUE, MATKAILUN JA VIRKISTYKSEN KEHITTÄMISEN KOHDEALUE Merkinnällä osoitetaan matkailun ja virkistykseen vyöhykkeitä, joihin kohdistuu alueidenkäytöllisiä kehittämistarpeita ja niiden yhteensovittamista. <i>Aluetta tulee kehittää matkailukeskusten, matkailupalvelukohteiden, maaseutumatkailun, palvelujen ja reitistöjen yhteistoiminnallisena kokonaisuutena alueen pääkäyttötarkoitusten kanssa yhteen sopivalla tavalla. Matkailun toimintoja tulee kehittää ensisijaisesti olemassa olevaa rakennetta täydentäen. Kulttuuriperintö-, maisema- ja luontoarvoja tulee vaalia matkailun vetovoimatekijöinä.</i> <i>Saamelaisien kotiseutualueella alueidenkäytön suunnittelussa turvataan saamelaisille alkuperäiskansana oikeus ylläpitää ja kehittää omaa kieltään ja kulttuuriaan.</i></p>
---	--

<p>LK</p> 	<p>JÄÄMEREN KÄYTÄVÄ Merkinnällä osoitetaan valtakunnallisesti tärkeä kansainvälinen kehittämiskäytävä. <i>Käytävää kehitetään kansainvälisenä liikennekäytävänä, jonka maankäytön suunnittelussa tulee kiinnittää erityistä huomiota liikenteen sujuvuuteen ja turvallisuuteen, liikenteen ja matkailun palveluihin, liikenneympäristön laatuun sekä luonnon-, maiseman- ja kulttuuriympäristöarvoihin. Maankäytön suunnittelussa on otettava huomioon korkealuokkaisten liikenneyhteyksien sekä energia- ja tietoliikennejohtojen tilavaraukset sekä rajoitukset ympäröivälle maankäytölle.</i> <i>Saamelaisien kotiseutualueella alueidenkäytön suunnittelussa turvataan saamelaisille alkuperäiskansana oikeus ylläpitää ja kehittää omaa kieltään ja kulttuuriaan.</i></p>
---	--

	<p>ERITYISESTI PORONHOITOJA VARTEN TARKOITETTU ALUE Merkinnällä osoitetaan PHL 2 § 2.mom. mukaista aluetta. <i>Alueella olevaa valtion maata ei saa käyttää sillä tavoin, että siitä aiheutuu huomattavaa haittaa poronhoidolle. Valtion maan luovuttaminen tai vuokraaminen saa tapahtua vain sillä ehdolla, että maanomistajalla tai vuokramiehellä ei ole oikeutta saada korvausta porojen aiheuttamasta vahingosta.</i></p>
---	---

Suojelualueet

Luonnonsuojeluohjelma-alueet;
Rantojensojeluohjelma

Karttatasot

- Natura 2000 - SAC Manner-Suomi alueaiset
- Erämaa-alueet
- Harjijensuojeluohjelma-alueet
- Luonnonmuistomerkit
- Valtion muut suojelualueet
- Valtion maiden suojelualueet
- Yksityiset suojelualueet
- Natura 2000 - SCI Manner-Suomi
- Natura 2000 - SPA Manner-Suomi
- Luonnonsuojeluohjelma-alueet
 - Harjijensuojeluohjelma
 - Kansallis- ja luonnonpuistojen kehittämisohjelma
 - Lehtojensuojeluohjelma
 - Lintuvesiensuojeluohjelma
 - Maisemakokonaisuudet
 - Periaatepäätökset
 - Rantojensojeluohjelma
 - Soidensuojeluohjelma
 - Vanhojen metsien suojeluohjelmat
- Taustakartta
- Globaali rantaviiva

Valtakunnallisesti arvokkaat geologiset alueet:



Ei sijaitse arvokkaalla harjualueella

Karttatason

- Kalkkikalliot ja vanhat kalkkilouhokset
- Valtakunnallisesti arvokkaat kivikot
 - Moreenikivikko
 - Kuviomaakivikko
 - Uhurakka
 - Rantakivikko
 - Virtaavan veden kerrostama kivikko
 - Rakka
 - Talus
 - Siirtolohkare
- Pohjavesialuerajat
 - Pohjavesialueen raja
 - Muodostumisalueen raja
 - Pohjavesialueiden välinen raja
- Valtakunnallisesti arvokkaat tuuli- ja rantakerrostumat
- Valtakunnallisesti arvokkaat moreenimuodostumat
- Pohjavesialue
- Valtakunnallisesti arvokkaat kallioalueet